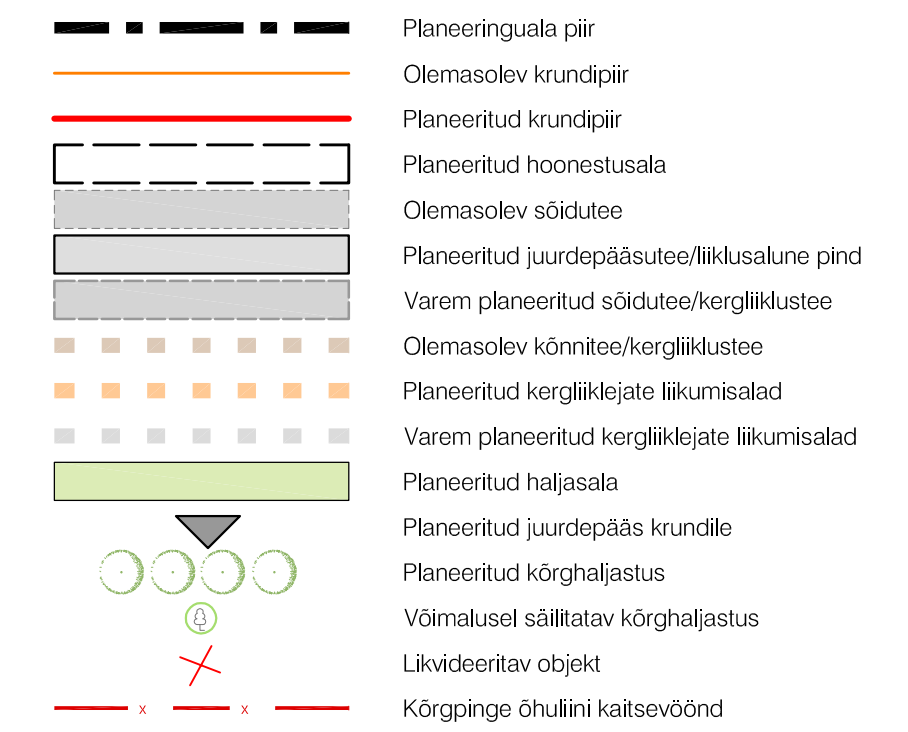


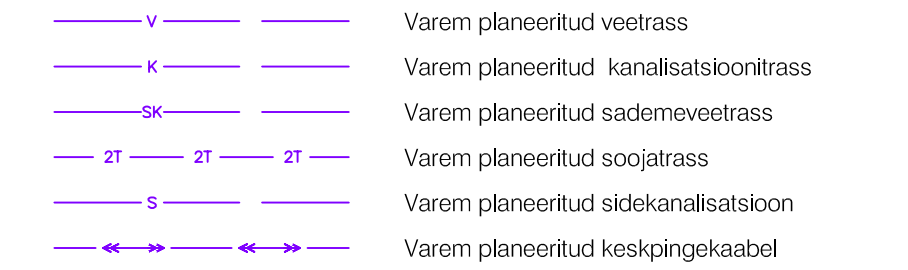
Leppemärgid



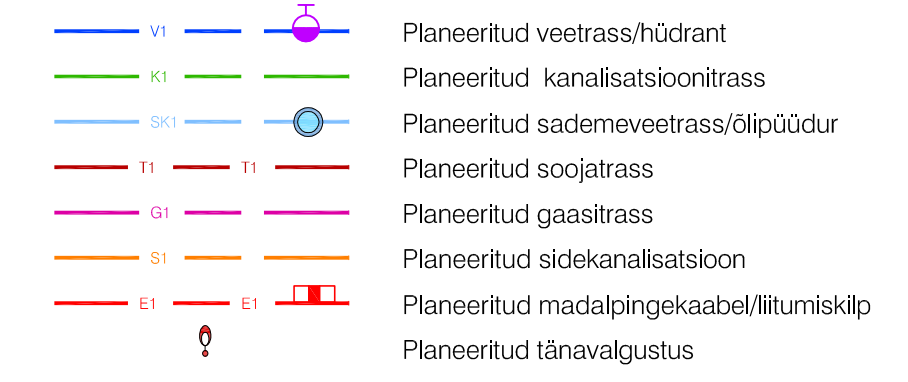
Olemasolevad tehnovõrgud



Varem planeeritud tehnovõrgud



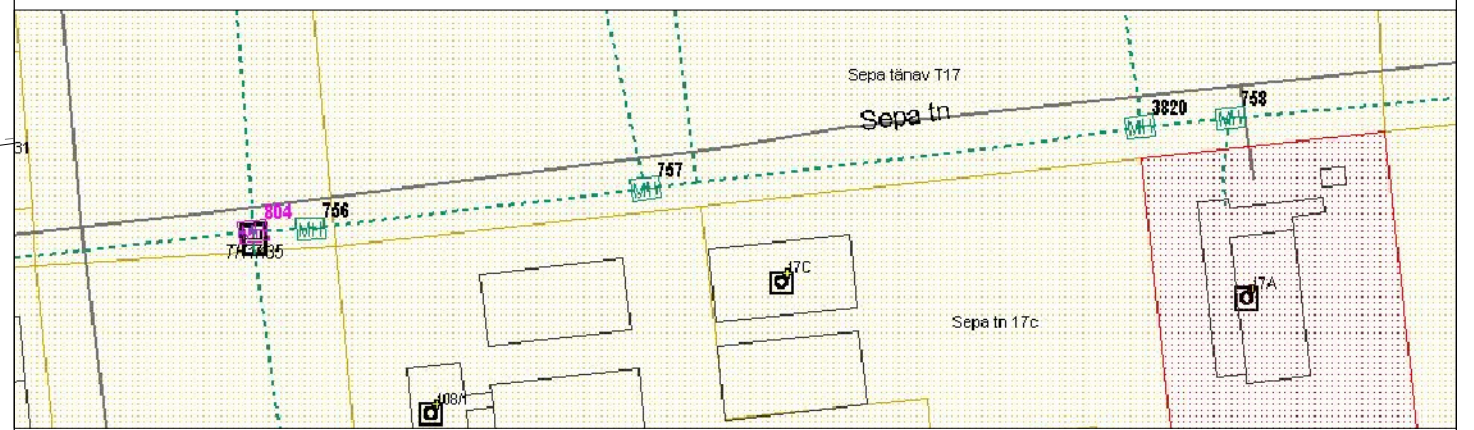
Planeeritud tehnovõrgud



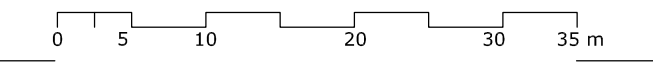
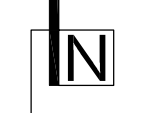
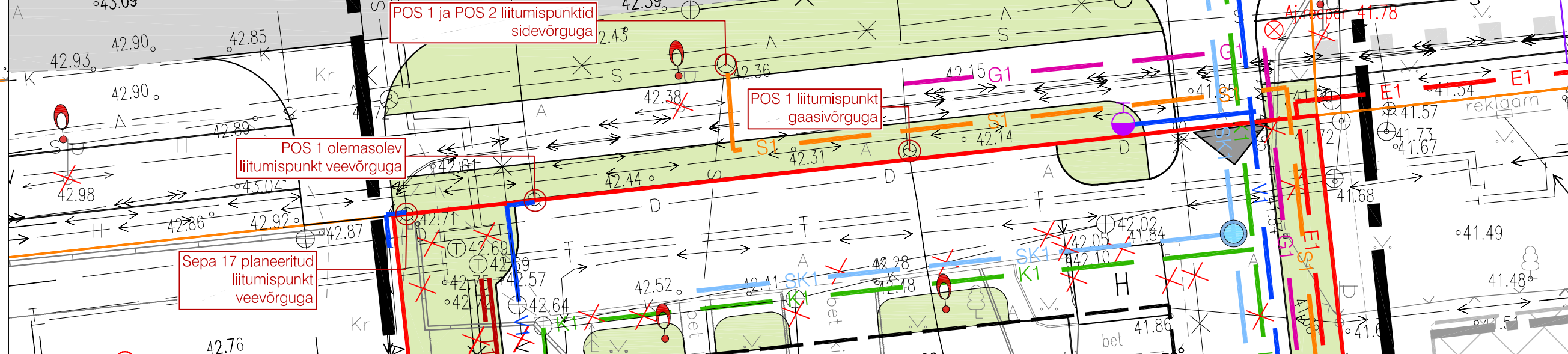
Märkused

1. Planeeringuala suurus on ca 2 ha.
2. Detailplaneeringu jooniste juurde kuulub seletuskiri.
3. Detailplaneeringu koostamise aluseks on geodeetiline alusplaan täpsusastmega 1:500. Koostaja OÜ Wew (reg nr: 10213694, litsentsid: MTR EG 10213694-0001; 702 MA), töö nr GEO-046-15 (10.03.2015)
4. Planeeringulahenduses on arvestatud kehtiva Sepa tn 17c krunsti detailplaneeringuga planeeritud hoonestusala kaugsega krunstipiirist
5. Planeeringulahenduses on arvestatud varem planeeritud Sepa tänava teemaa lahenduse ja tehnovõrku lahendusega
6. Planeeritud ja olemasolevad võrguvaldajale kuuluvad elektri kaablid, mis jäävad sõidutee alla, tuleb kaitsta lõhustatava kaitsetoruga.
7. Planeeritud puude asukohad joonisel on illustreeritud ning võivad planeeringu realiseerimisel muutuda.

Sidevõrgu skeem



Tehnovõrkude liitumispunktid M 1:250



Töö nimetus: Sepa 17a krunsti detailplaneering

Asukoht: Tartu linn

Huvitatud isik: AP Trading OÜ

Planeerija: Liis Alver

Joonis: Tehnovõrgud

Töö number: DP-05/03-2015

Mõõtkava: M 1:500

Joonise nr: 5/7

Formaat: 420x750

Kuupäev: 30.08.2016

RUUMI MAASTIKUARHITEKTUUR

Ruumi Grupp OÜ
Mäe 24, 51008 Tartu
Reg. nr: 1294271

www.ruumi.ee
info@ruumi.ee
tel: 56 609 144